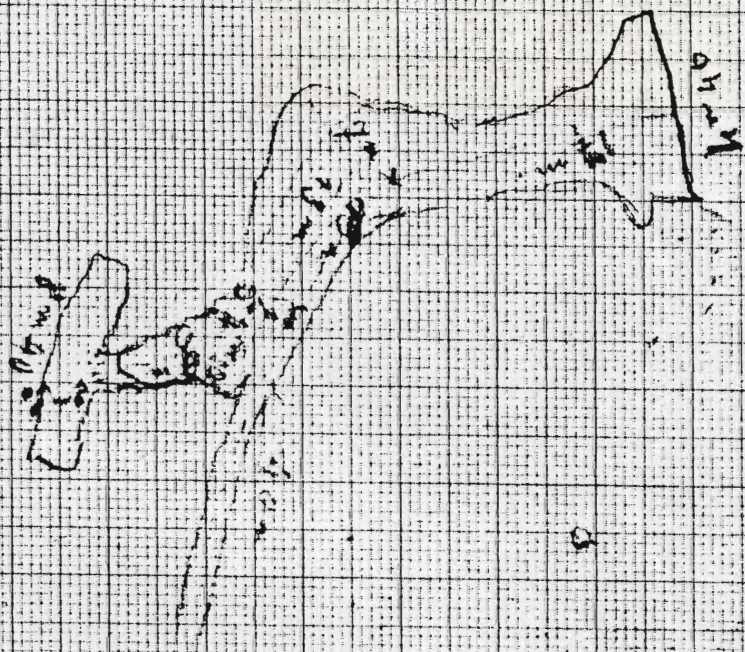


Vitrine : Lucien Briet (1860-1921) et la topographie souterraine

Lucien Briet, secrétaire-général-adjoint et trésorier de la Société de Spéléologie, a exploré un certain nombre de cavités surtout à l'Est des Pyrénées Occidentales (Hautes-Pyrénées et Haut-Aragon). Il semble que, systématiquement, il ait réalisé les topographies des grottes visitées. Bien que ses topographies soient souvent sommaires, tenant plus du croquis que des "chefs-d'œuvre" de E.A. Martel, la présence, dans ses archives déposées au Musée Pyrénéen de Lourdes, de documents concernant la topographie souterraine, et en particulier, des carnets déclinés, système Martel nous a poussé à réaliser cette vitrine. Elle comprend :

- des conseils manuscrits pour réaliser les topographies (fig. 1)
- deux carnets de topographie ^(fig. 2) : Briet les appelle lui-même "carnet décliné, système Martel". De taille modeste (11 x 16 cm), ils sont assez épais. La couverture est en carton très fort, bien rigide et sur le coin ~~en~~ en haut à droite de troisième page de couverture est fixé une petite boussole (\varnothing 1,5 cm). Toutes les pages sont donc découpées pour permettre, à tous moments, de lire la direction. Les pages intérieures sont en papier assez épais faisant alterner deux pages millimétrées et deux pages blanches. Sur ses carnets, Lucien Briet dessinait directement le plan de la cavité en y indiquant les longueurs et largeurs de galeries, les difficultés de cheminement, des observations géologiques ou climatologiques. Souvent, à première vue, ses pages forment un fouillis.
- le dessin manuscrit de la grotte de Churugne (Hautes-Pyrénées). La topographie, relevée par Lucien Briet, Henri Soulié (guide) et Pierre Roudou (instituteur à Gèdre), le 4 août 1897, a été dessinée par ce dernier. Pour cette cavité, on est étonné par le peu de détails relevés sur le carnet.
- le spéléonca n° 21 et 22, 1^{er} semestre 1900 où a été publiée cette topographie.
- des photographies ^{prises par} Lucien Briet dans les grottes explorées.



Plan

de la
Grotte de Chénouères

(Vallée d'Étroubles)

explorée de 1900 à 1907

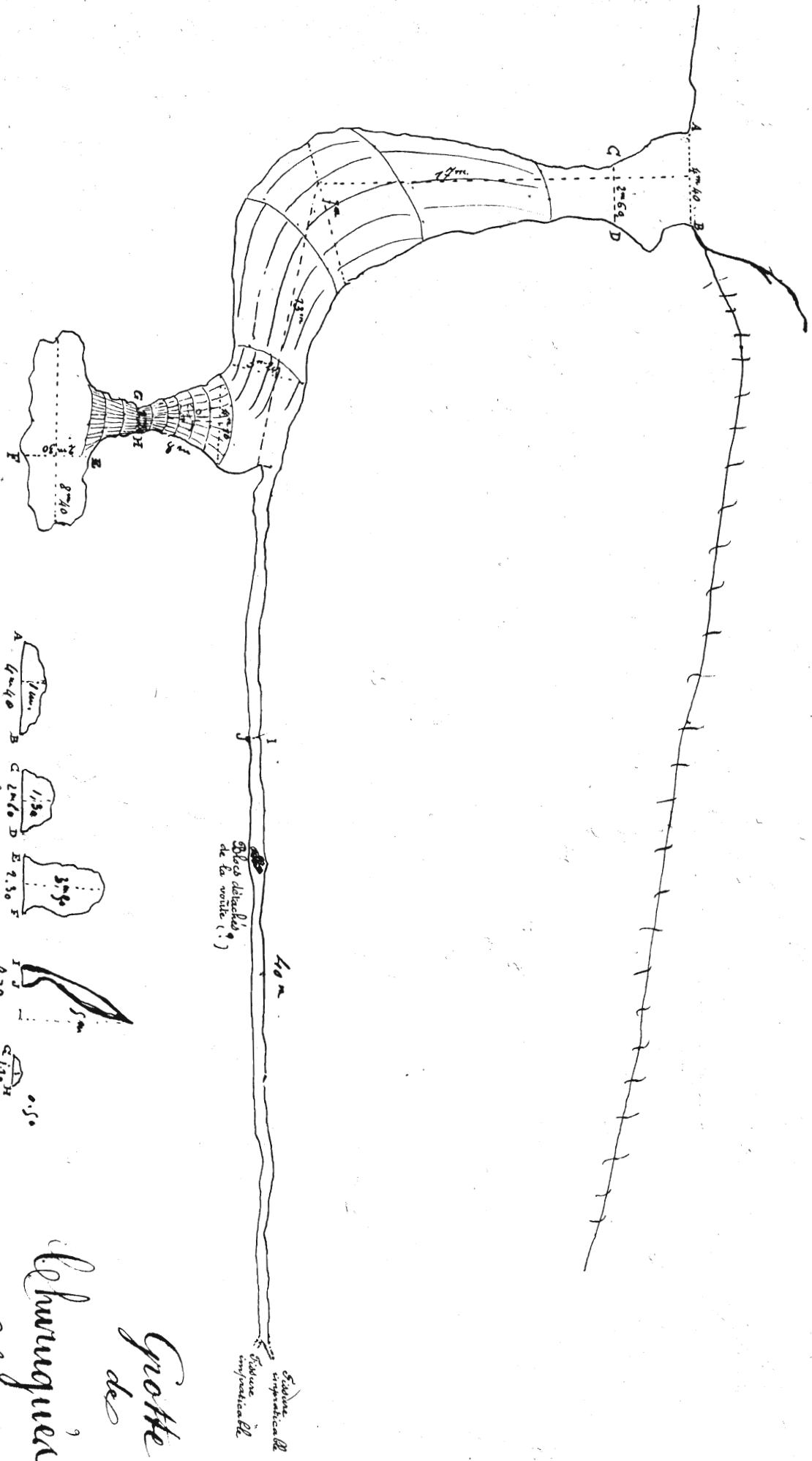
par

M. Cassin, Rivet

Reine, Roussier, Dubouché

Strens, Lantier, Guite





Grotte
de
Chunguier

Echelle de 1/500




Dessiné par René Espérandieu



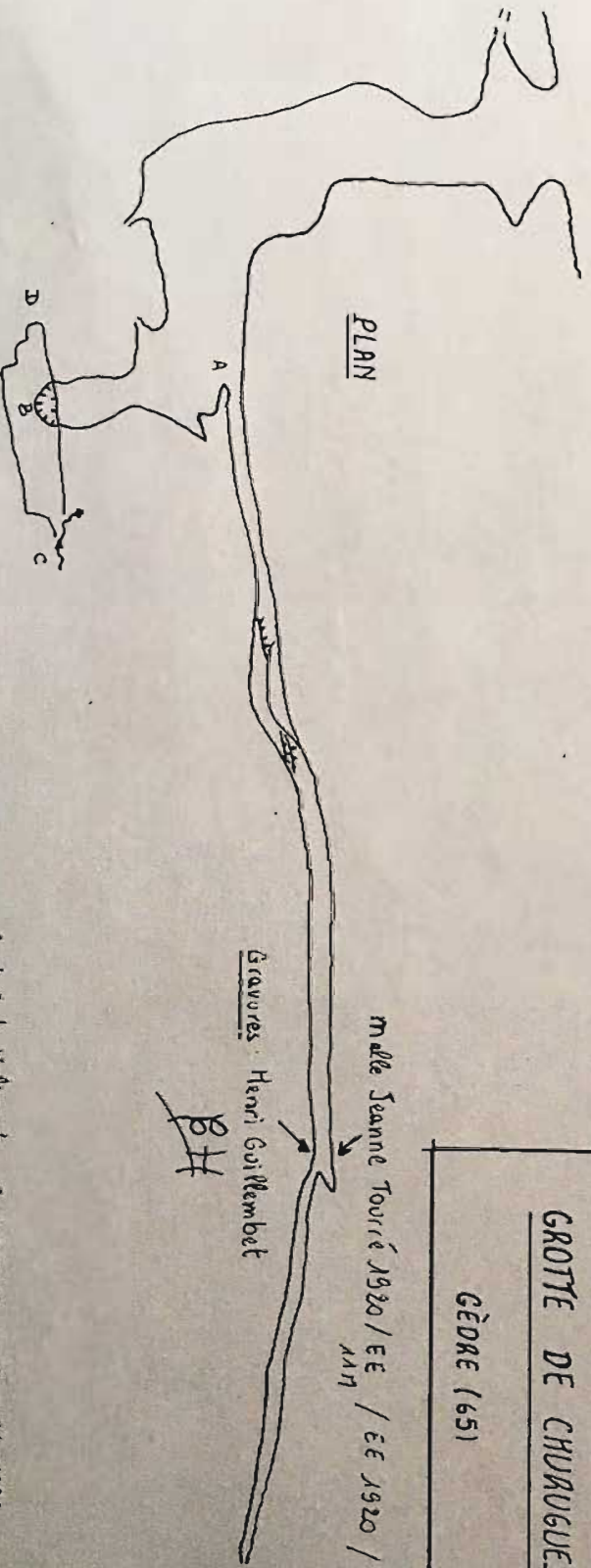
muret



COUPE DÉVELOPÉE



PLAN



GROTTE DE CHUVAUGUES
GÈDRE (651)

melle Jeanne Tourré 1920 / EE / EE 1920 / Henri Guillemet

Grottes Henri Guillemet

BH

G. et E. de Valcourt - G. Cazeneuve - 3 août 1996